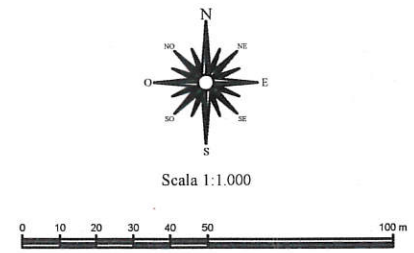
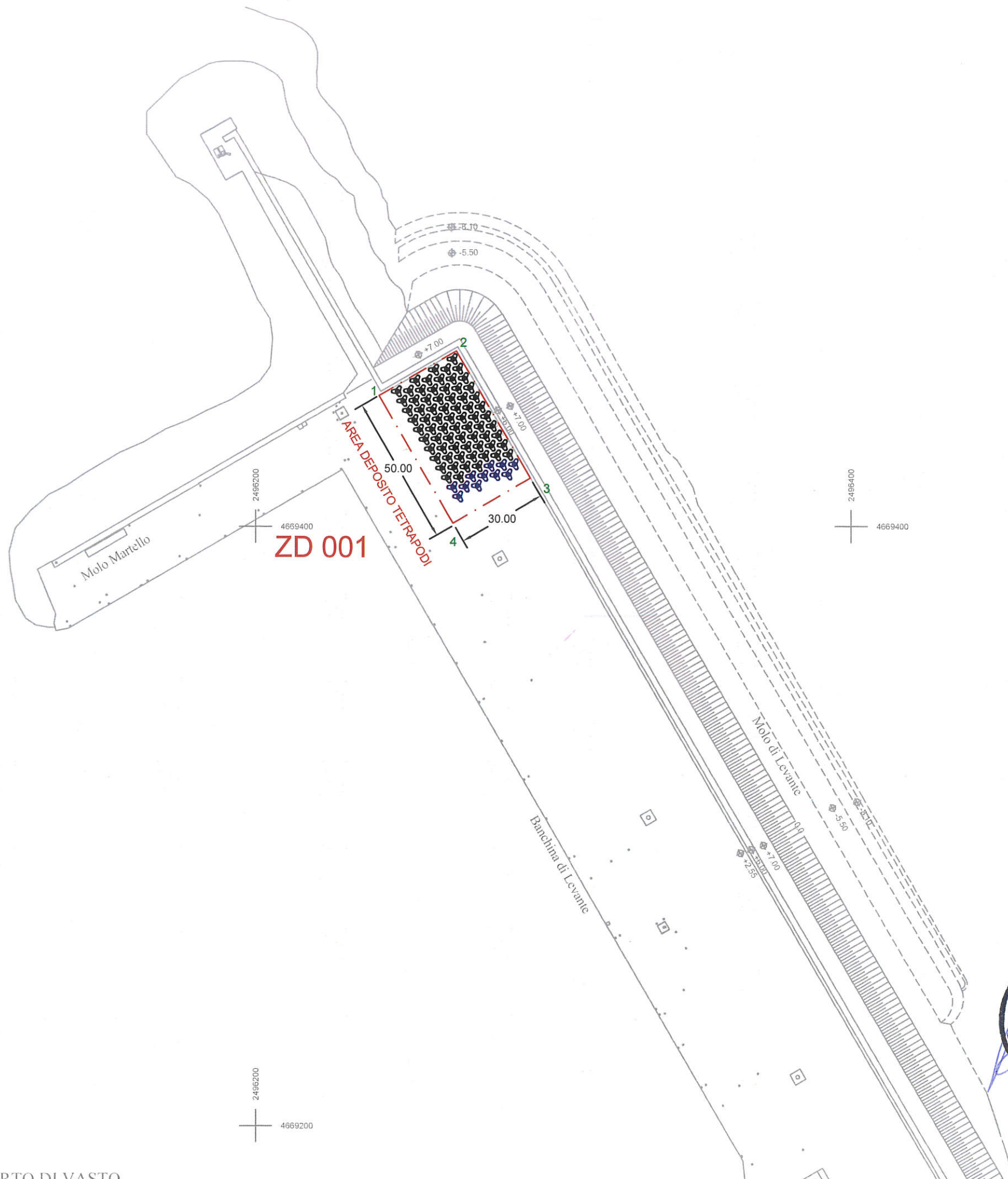


N°	COORDINATE GAUSS-FUSO EST		COORDINATE Geografiche WGS84	
	Nord	Est	Lat. Nord	Long. Est
1	4669443.85	2496241.54	42°10'36.01151"N	14°42'44.20428"E
2	4669458.87	2496267.39	42°10'36.50068"N	14°42'45.32959"E
3	4669416.29	2496292.16	42°10'35.10194"N	14°42'46.43137"E
4	4669401.20	2496266.23	42°10'34.61112"N	14°42'45.30212"E




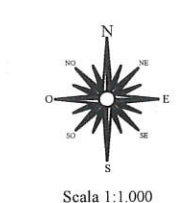
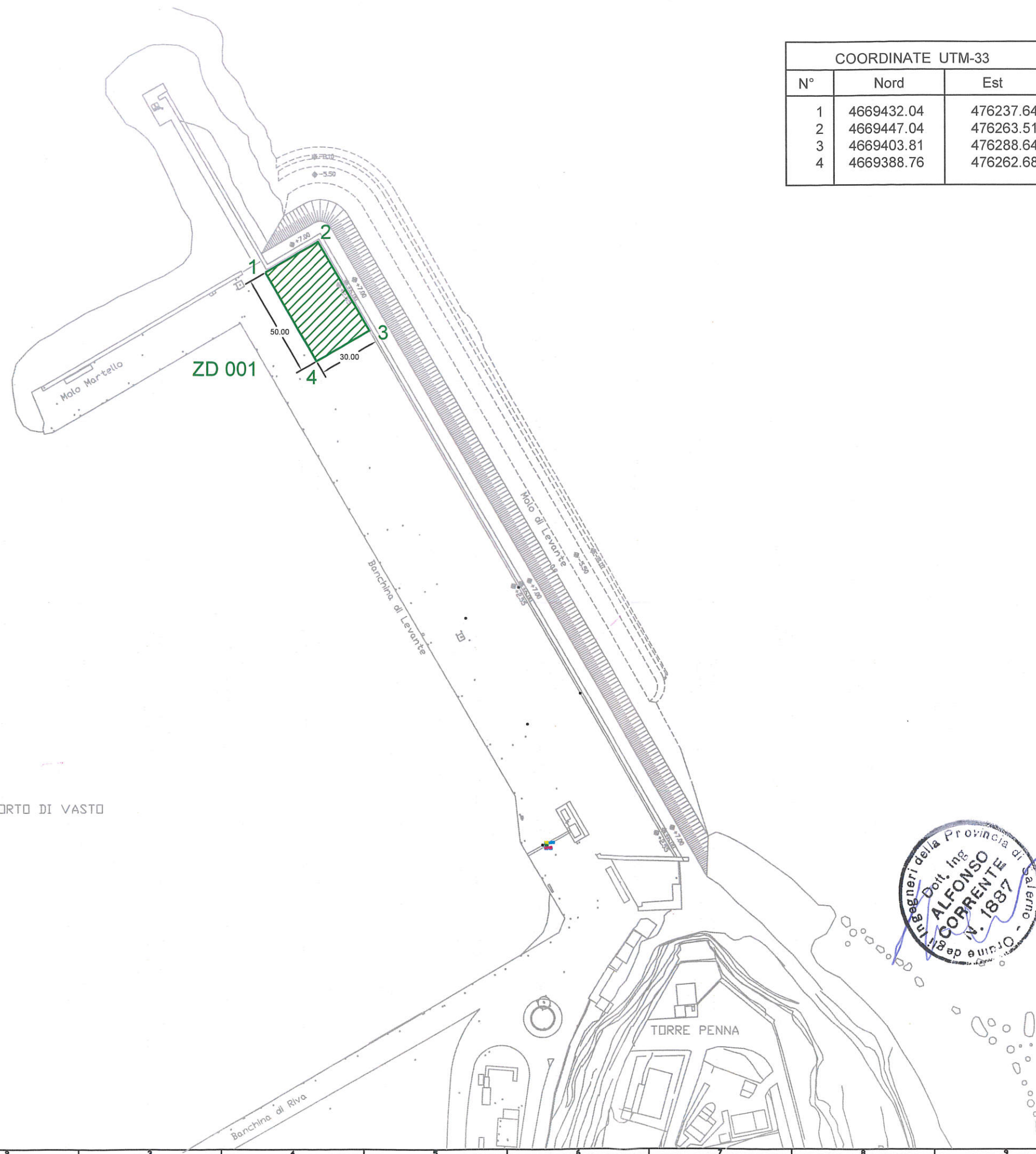
REGIONE ABRUZZO  
 COMUNE DI PESCARA

MASTERPLAN ABRUZZO  
 - INTERVENTO PSRA 07 -

Progetto: Deviazione del Canale di Pescara.  
 1° stralcio - Completamento pennello di foce e scogliera di radicamento.

Stato delle Opere		FENICE S.p.A. SOCIETA' BENEFIT	
RICHIESTA AREA DEMANIALE PORTO DI VASTO		Corso Trieste, 85 00188 ROMA	
Scale	1:500	Scale	APRILE 2004
Rev.		Rev. n.	1.1

COORDINATE UTM-33			COORDINATE Geografiche WGS84	
N°	Nord	Est	Lat. Nord	Long. Est
1	4669432.04	476237.64	42°10'36.01151"N	14°42'44.20428"E
2	4669447.04	476263.51	42°10'36.50068"N	14°42'45.32959"E
3	4669403.81	476288.64	42°10'35.10194"N	14°42'46.43137"E
4	4669388.76	476262.68	42°10'34.61112"N	14°42'45.30212"E



**REGIONE ABRUZZO**  
**COMUNE DI PESCARA**

**MASTERPLAN ABRUZZO**  
- INTERVENTO PSRA 07-

Progetto: Deviazione del Canale di Pescara.  
1ª stralcio - Completamento pennello di foce e scogliera di radicamento.

Soggetto Attuatore:  
**ARAP**  
Azienda Regionale Attività Produttive



Titolo della tav.		<b>FENICE S.p.A. SOCIETA' BENEFIT</b> Corso Trieste, 65 00198 ROMA	
Scala	1:2000	Data	APRILE 2024
RICHIESTA AREA DEMANIALE PORTO DI VASTO		Fav. n.	1
		DESCRIZIONE	

PORTO DI VASTO

TORRE PENNA

ZD 001

Banchina di Ponente

Banchina di Riva

Molo di Levante

Molo Martello